Réunion de la CLE du SAGE Boutonne

11 octobre 2012 - Chef-Boutonne

Ordre du jour

- Approbation du précédent PV
- Rapports d'activité 2010 et 2011
- Tableau de bord 2010
- Révision du SAGE : Etat des lieux
- Les zones humides
- Questions diverses

Approbation du précédent PV

Approbation du précédent PV

- Réunion du 23-02-2012 (Courcelles)
- CR envoyé le 13-04-2012
- Mise à disposition sur le site Internet du SAGE le 01-10-2012 (espace membres)
- A valider

CR 23-02-12

Rapports d'activité de la CLE

Rapports d'activité de la CLE

- Rapports d'activité 2010 et 2011
- Mis en ligne sur l'espace membres du site Internet le 01/10/2012
- A valider

RA 2010
RA 2011

Rapports d'activité de la CLE

- Travaux de la CLE
  - Réunions
  - Communication
  - Participation aux réunions des partenaires
  - …
- Priorités de l'année
  - Gestion quantitative
  - Tableau de bord
  - Révision du SAGE
  - …

Rapports d'activité de la CLE

- Suivi des initiatives locales et de la réglementation
  - Programme Re-Sources Boutonne Amont
  - Etudes
  - Dossiers réglementaires ou nécessitant l'accompagnement des services de l'Etat
  - Veille réglementaire / revue de presse
- Moyens humains et financiers mis à disposition de la CLE
- Bilan et perspectives

Tableau de bord 2010

Tableau de bord 2010

- Présenté le 28-06-2012
- Trame identique au TB 2009
- Mise à jour des indicateurs, cartes, etc.
- Mise à disposition sur le site Internet du SAGE le 01-10-2012 (espace membres)

TB 2010

Tableau de bord 2010

- Préambule
  - Pas de modification majeure / 2009
- Les objectifs des masses d'eau
  - Indication des états 2008, 2009 et 2010 des masses d'eau superficielles
  - Amélioration des cartes / classements du SDAGE
- Suivi de la gouvernance
  - Synthèse du RA 2010
  - MAJ des données / réunions de la CLE

Tableau de bord 2010

- MAJ des indicateurs conjoncturels :
  - Evolution démographique / Recensement
    57 308 habitants en 2009 (55 811 en 2007)
  - Evolution des exploitations et emplois agricoles / RGA
    140 546 ha de SAU en 2010 (140 897 ha en 2000)
    1 778 exploitations (2 562 en 2000)
    79 ha en moyenne en 2010 (55 ha en 2000)
    2 159 UTA en 2010 (2 833 en 2000)
  - Situation des industries / DREAL
    20 industriels sur le bassin (19 en 2009)

Tableau de bord 2010

- MAJ des indicateurs de suivi des mesures :
  - Gestion **quantitative** :
    - Niveaux de restriction en cas de franchissement des seuils + nb de jours de restriction
    - Volumes autorisés / prélevés par usage
    - Evolution et dépassements des DOE / DCR
    - Evolution du stockage sur le bassin
    - Localisation des stations de suivi des milieux
    - Suivi des évolutions de débits / piézométries + caractérisation de l'intensité de l'étiage

Tableau de bord 2010

- MAJ des indicateurs de suivi des mesures :
  - Gestion **qualitative** (1/2) :
    - Evolution de la qualité des ressources en eau
    - Liste des captages utilisés pour la production d'eau potable + état des procédures de protection
    - Qualité des eaux brutes / distribuées
    - Réalisation des zonages d'assainissement + mise en place des SPANC + paramètres principaux de l'assainissement collectif
    - Conformité des installations (autonomes et collectives)

Tableau de bord 2010

- MAJ des indicateurs de suivi des mesures :
  - Gestion **qualitative** (2/2) :
    - Localisation des industries
    - Evaluation des rejets industriels non conformes
    - Quantité de polluants industriels émis
    - Raisonnement des pratiques
    - Quantité de produits phytosanitaires utilisé par les communes […]

Tableau de bord 2010

- MAJ des indicateurs de suivi des mesures :
  - Gestion du **fond de vallée** (1/2) :
    - Recensement des obstacles à l'écoulement
    - Linéaire de cours d'eau entretenu et géré
    - Localisation des zones d'importance écologique
    - Ouvrages hydrauliques gérés par une collectivité
    - Outils de prévention des risques

Tableau de bord 2010

- MAJ des indicateurs de suivi des mesures :
  - Gestion du **fond de vallée** (2/2) :
    - Cartographie des zones inondables
    - Etat de la richesse piscicole
    - Nombre de pêcheurs
    - Linéaire de cours d'eau accessible aux embarcations

Tableau de bord 2010

- MAJ des indicateurs de suivi des mesures :
  - Organisation de la **mise en œuvre du SAGE** :
    - Pilotage du SAGE, activités de la CLE en 2010
    - Tableau de bord du SAGE
    - Intervention des financeurs
- Suivi des règles et du règlement […]
- Annexes

Révision du SAGE / Etat initial

Etat initial

- Première version présentée le 28-06-2012
- Modifications apportées depuis (rose sur le document de travail)
- Encore des données manquantes (vert sur le document de travail)
- Mise à disposition sur le site Internet du SAGE le 01-10-2012 (espace membres)

EI SAGE

Périmètre du bassin versant

Localisation

- Localisation générale du bassin versant
- Les communes
- Les SAGES limitrophes

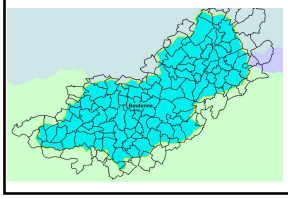

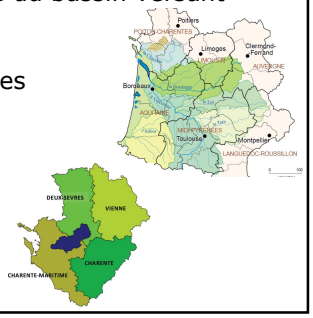

Caractéristiques physiques

Géologie

- Superposition et affleurement de formations allant du jurassique inférieur au crétacé supérieur selon un pendage nord-est / sud-ouest :
  Lias > Dogger > Malm > Crétacé supérieur
- **Karst** sous le plateaux Mellois
- Millefeuille **argilo-calcaire** intercalé de **bancs marneux** sur le reste du bassin
- 4 **failles** majeures

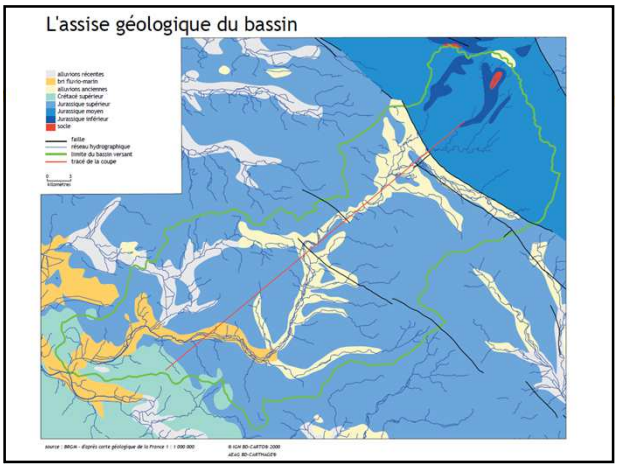

Relief et pentes

- Enchainement de plaines et de plateaux :
  - Plateau Mellois
  - Plateau des 3 B
  - Marche boisée
  - Plaine de la Boutonne
  - Plaine bosselée de la Trézence
- 3 classes de pentes :
  - < 2,5 % : fonds de vallées
  - 2,5 % < < 5,5 % : plus répandues
  - 5,5 % < < 12 % : plateau Mellois / plaine de la Trézence

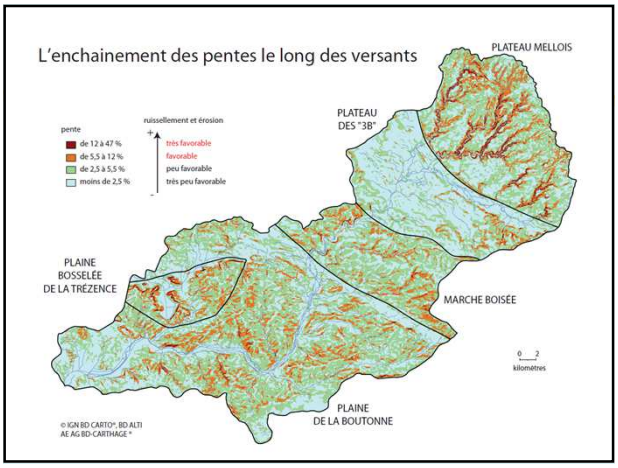

Pédologie

- Contextes différents : versants / fonds de vallées
- Sols :
  - Terres rouges à châtaigner (plateau Mellois)
  - Terres marneuses (haute vallée de la Boutonne et secteur des 3B)
  - Terres des fonds de vallées, de varenne et de bri (Boutonne aval et Trézence)
  - Groies (3/4 de la superficie du BV)

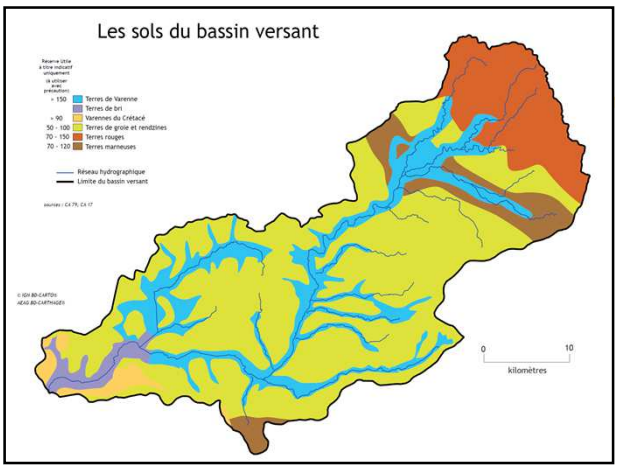

Occupation du sol

- Dominante agricole (près de 90 % de la superficie = terres arables)
- Zones boisées (près de 10 % de la superficie du BV)
- Zones urbaines : Saint-Jean-d'Angély et Melle (2 % de la superficie du BV)
- Evolution 2000 – 2006 : régression des forêts de feuillus / conifères / mélangées au profit des forêts et végétation arbustives en mutation

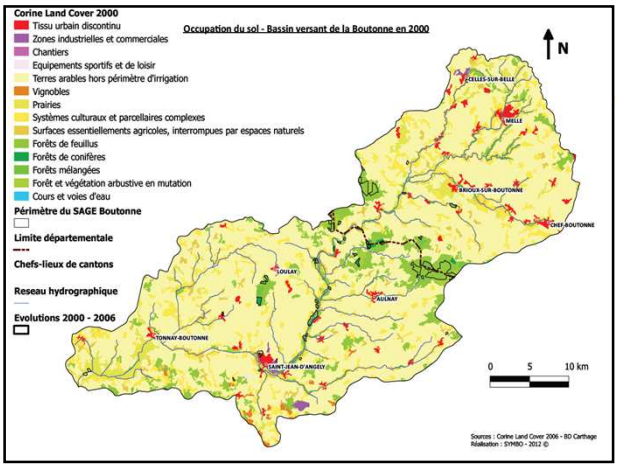

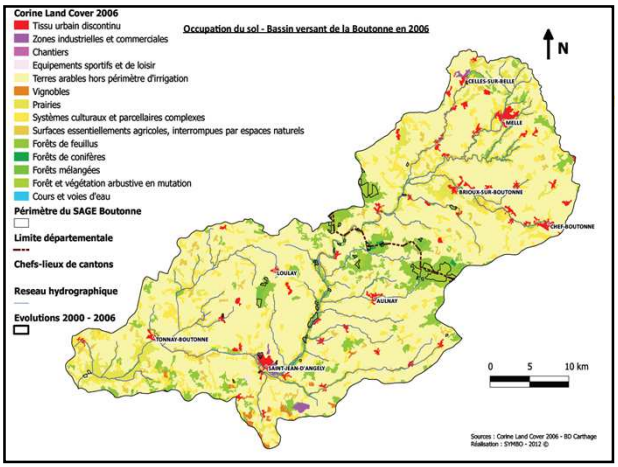

Paysages

Grands types de paysages	Entités paysagères du bassin versant de la Boutonne
Les plaines de champs ouverts	La plaine de Niort – La Plaine du Nord de la Saintonge – *La plaine d'Aunis et le plateau de Lezay en bordure du bassin*
Les bocages	Les Terres Rouges – La bande Bocagère de la plaine de Niort
Les terres boisées	La "Marche Boisée"
Les vallées	La vallée de la Boutonne (et de ses affluents)
Les terres viticoles	Borderies et fins Bois – Pays bas en bordure du bassin

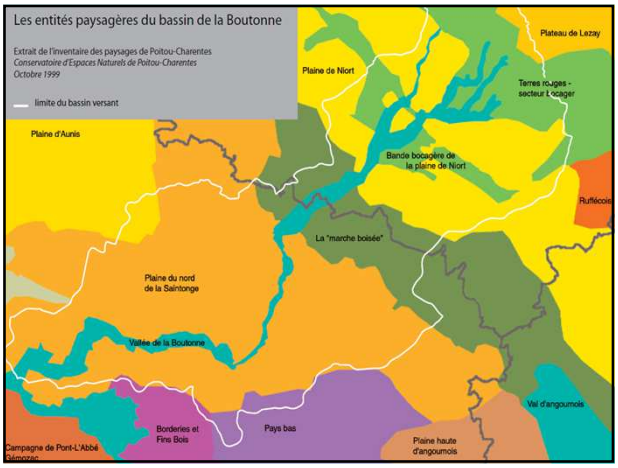

Hydrologie de surface et hydrogéologie

Régime climatique

- Climat tempéré océanique
- T° moyenne annuelle : 11,90 °C (mini en janvier / maxi en juillet)
- Précipitations moyenne annuelle : 821 mm (période sèche : juin-août)

➔ Données météo à mettre à jour

Réseau hydrographique

- 3 sous-bassins (amont/moyenne/aval)
- Partie domaniale à l'aval de St-Jean-d'Y

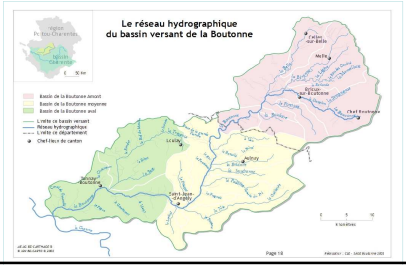

Débits & niveaux

- Débits
  - Point nodal : Châtre (seuils de gestion & débits de référence)
  - Saint-Jean-d'Angély

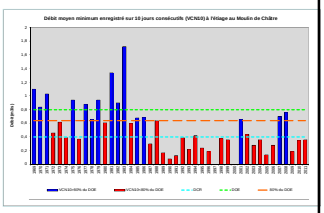

- Niveaux
  - Echelles limnimétriques

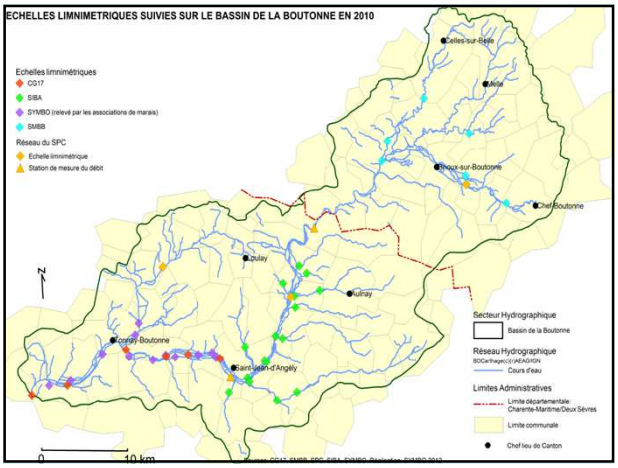

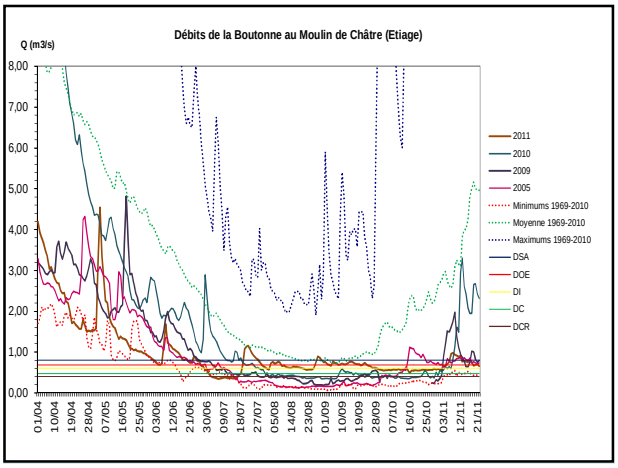

Observation des écoulements

- RDOE & ROCA ➔ ONDE
- Suivi des linéaires d'assecs par les Fédérations de pêche
- Réseau de surveillance des rivières et des nappes (APIEEE)

➔ Régime hydrologique hivernal (crues / inondations) : partie à développer

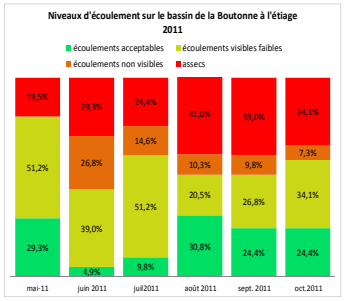

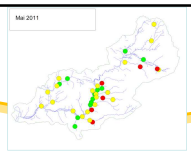

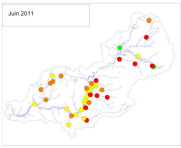

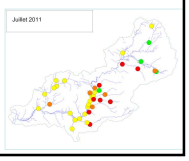

Masses d'eau de surface (DCE)

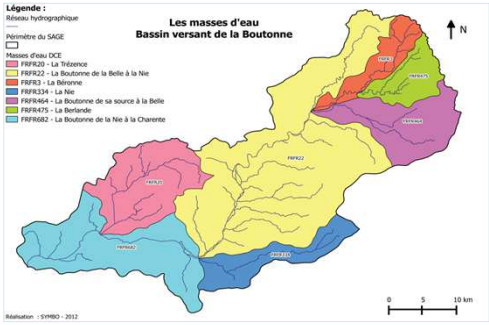

Masses d'eau de surface (DCE)

- Etat et objectifs écologique / chimique

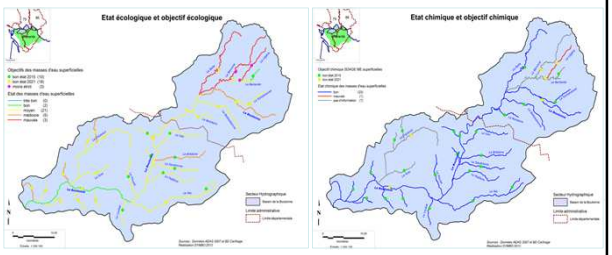

Masses d'eau de surface (DCE)

- Suivi de la qualité
  - Réseaux de suivi
  - Composantes de l'évaluation :
    - ETAT CHIMIQUE
    - ETAT ECOLOGIQUE

Arrêté du 25 Janv. 2010
Très bon
Bon
Moyen
Médiocre
Mauvais

- COMPOSANTE PHYSICO-CHIMIQUE (matières organiques, matières azotées, nitrates, matières phosphorées, …)
- COMPOSANTE HYDROBIOLOGIQUE (macro-invertébrés, poisson, diatomées, macrophytes, …)
- COMPOSANTE HYDROMORPHOLOGIQUE (pas d'indicateurs définitivement validés)

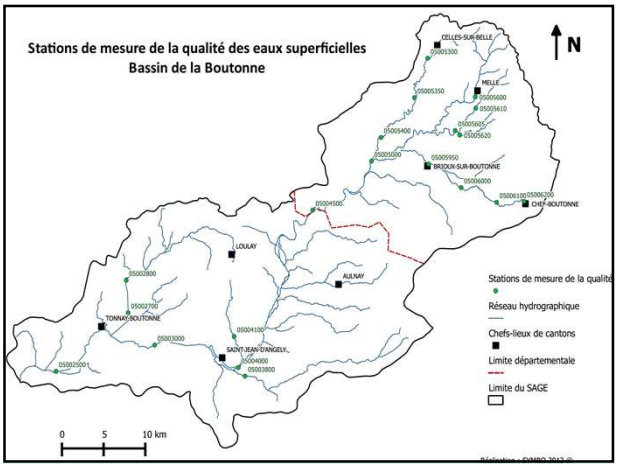

Masses d'eau de surface (DCE)

- Suivi de la qualité
  - Problème global sur le BV : **nitrates** (eaux usées industrielles/domestiques, fertilisation agricole, …)
  - Problèmes concernant l'**oxygénation** (matières organiques et oxydables dans l'eau ← eaux usées, élevages, …)
  - Problèmes concernant les **matières phosphorées** particulièrement à l'amont du bassin (eaux usées, fertilisation agricole, …)
  - **Paramètres biologiques** : moins de données disponibles, valeurs moyennes à médiocres

Aquifères

- Deux grands ensembles hydrogéologiques : jurassique moyen et jurassique supérieur
- 6 systèmes aquifères superficiels :
  - Lias
  - Dogger
  - Oxfordien
  - Kimméridgien
  - Portlandien
  - Cénomanien

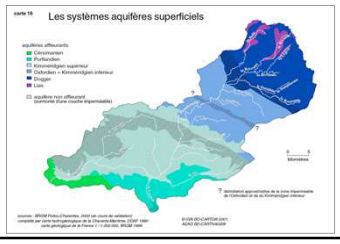

Suivi piézométrique

- Suivi piézométrique de l'Infra-Toarcien
  - Piézomètres des Outres 2 (niveaux de gestion)

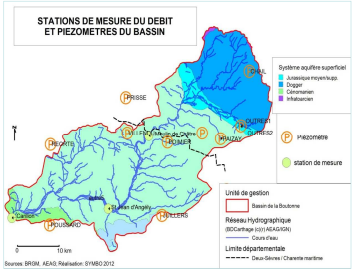

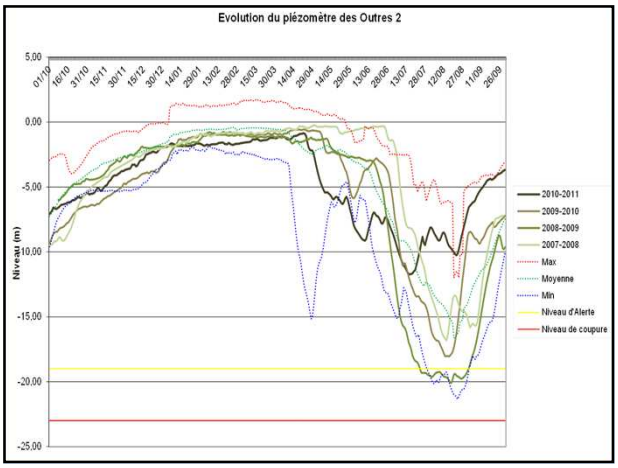

Masses d'eau souterraines (DCE)

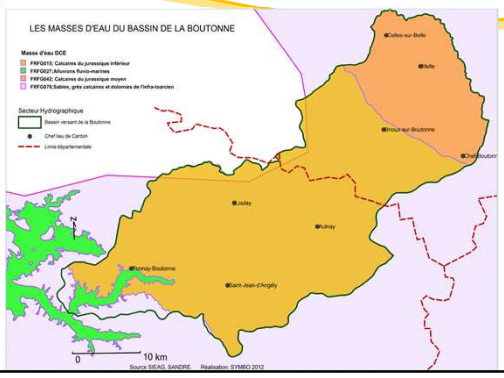

Masses d'eau souterraines (DCE)

- Etat et objectifs de bon état :
  - Calcaires du jurassique moyen
    - Bon état chimique = 2027 (mauvais en 2008)
    - Bon état quantitatif = 2015 (médiocre en 2008)
  - Calcaires du jurassique supérieur
    - Bon état chimique = 2027 (mauvais en 2008)
    - Bon état quantitatif = 2015 (médiocre en 2008)
  - Alluvions fluvio-marines des marais Rochefort/Brouage/Seudre aval
    - Bon état chimique = 2015 (bon en 2008)
    - Bon état quantitatif = 2015 (bon en 2008)
  - Sables, grès, calcaires et dolomies de l'Infra-Toarcien
    - Bon état chimique = 2027 (mauvais en 2008)
    - Bon état quantitatif = 2015 (bon en 2008)

Contexte socio-économique et usages

Démographie

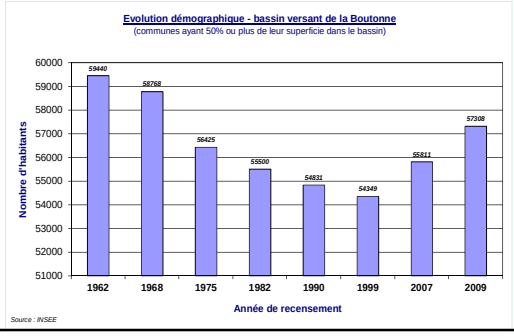

Infrastructures

Agriculture

- Diminution de plus de la moitié **nombre d'exploitations** entre 1988 et 2010
- Légère diminution de la **SAU** (- 1% en 20 ans) - → environ 140 546 ha en 2010
- Diminution du nombre d'**UTA** (-58 % en 20 ans) → environ 2160 en 2010
- Diminutions 1988 -2010 : cheptel, superficies en cultures permanentes, superficies toujours en herbe
- Augmentations 1988 – 2010 : terres labourables

Agriculture

- Orientations technico-économique des communes

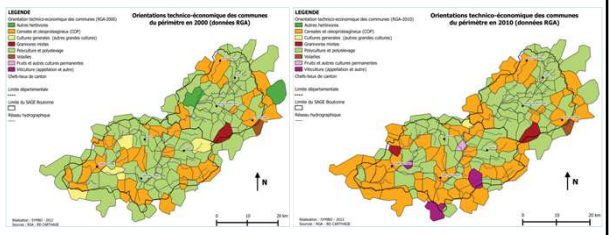

Agriculture

- Utilisation de la surface agricole :

Bassin versant (2011)	132 000 ha (superficie du bassin versant)		
Cultures	Superficie (ha)	% des surfaces de cultures en 2011	% de la surface du BV
Maïs	15 740	14	12
Tournesol	19 841	18	15
Blé	42 299	37	32
Colza	10 102	9	8
Prairies permanentes	4 295	4	3
Prairies temporaires	6 851	6	5
Autres	14 124	12	11
TOTAL CULTURES	113 252		

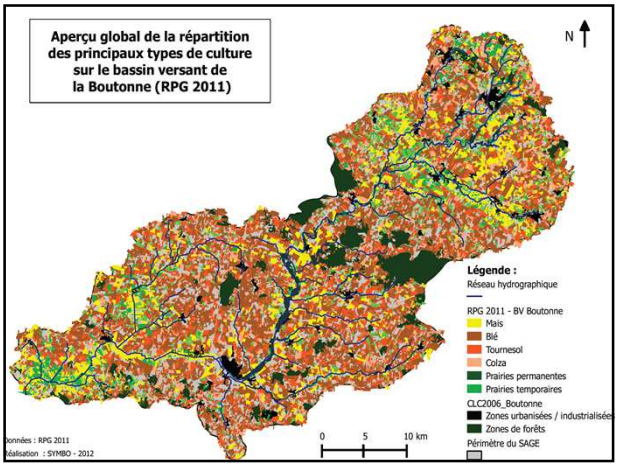

Agriculture

- Analyse plus fine par masse d'eau

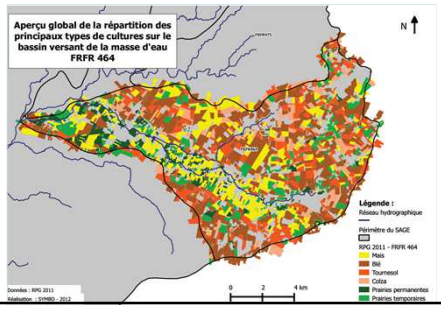

Agriculture

- Analyse plus fine par masse d'eau

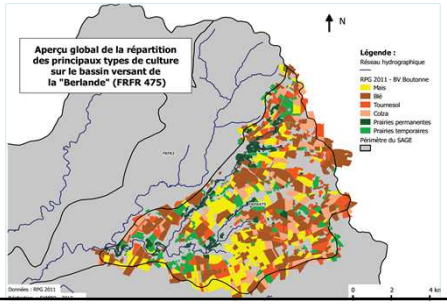

Agriculture

- Analyse plus fine par masse d'eau

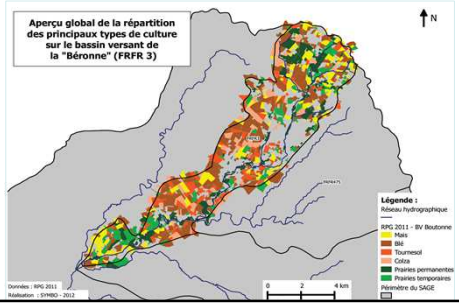

Agriculture

- Analyse plus fine par masse d'eau

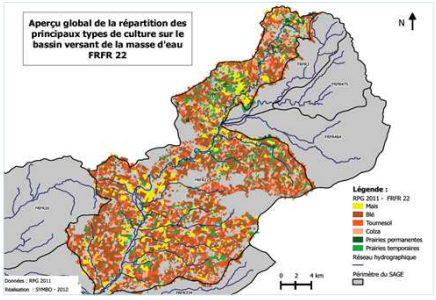

Agriculture

- Analyse plus fine par masse d'eau

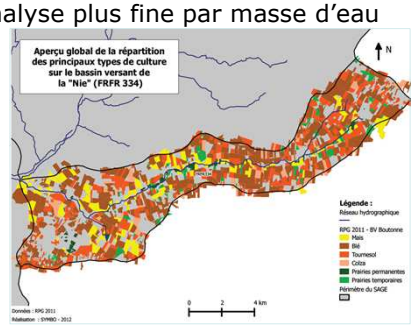

Agriculture

- Analyse plus fine par masse d'eau

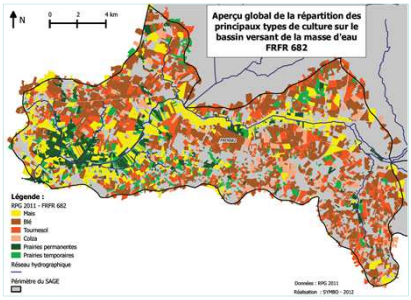

Agriculture

- Analyse plus fine par masse d'eau

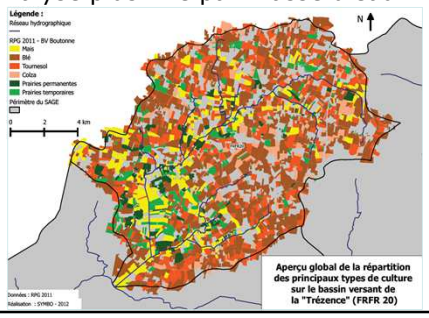

Agriculture

- Comparaisons interannuelles

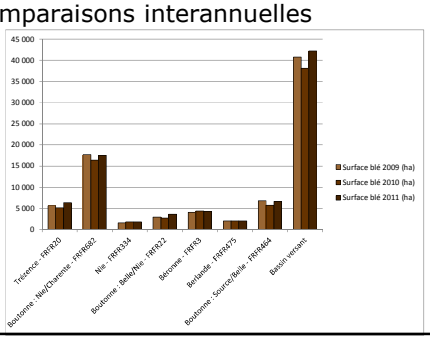

Agriculture

- Comparaisons interannuelles

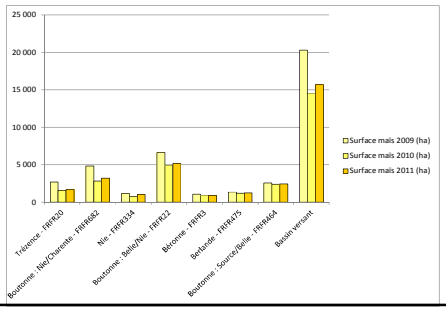

Agriculture

- Comparaisons interannuelles

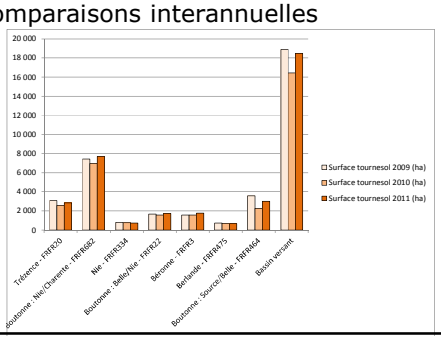

Agriculture

- Comparaisons interannuelles

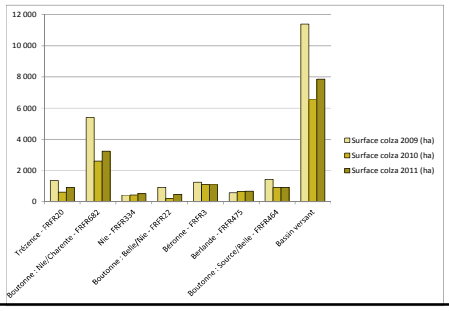

Agriculture

- Comparaisons interannuelles

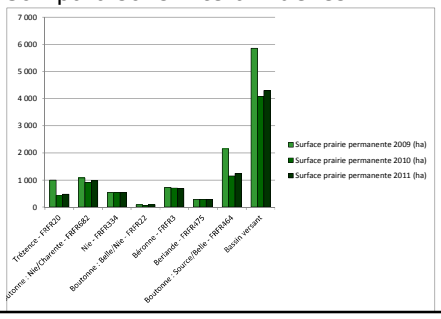

Agriculture

- Comparaisons interannuelles

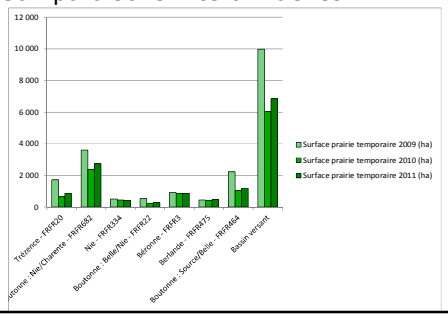

Agriculture

- Répartition des exploitations agricoles / de la SAU du bassin vis-à-vis de l'irrigation (2008)

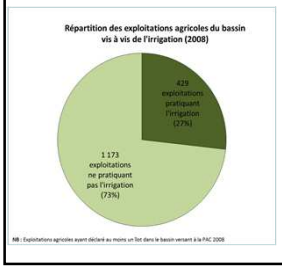

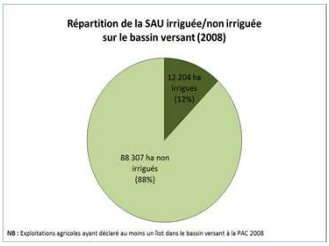

Agriculture

- Prélèvements en eau pour l'irrigation

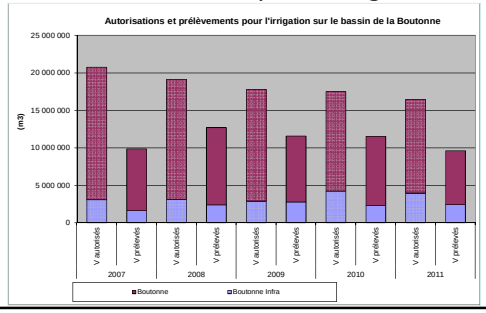

Industrie

- Industrie
  - 20 industries (classées au titre de la nomenclature ICPE)
  - 3 soumises à la réglementation IPPC
  - Dont 2 ont des rejets aqueux industriels (arrêté préfectoral prescrivant l'action RSDE)

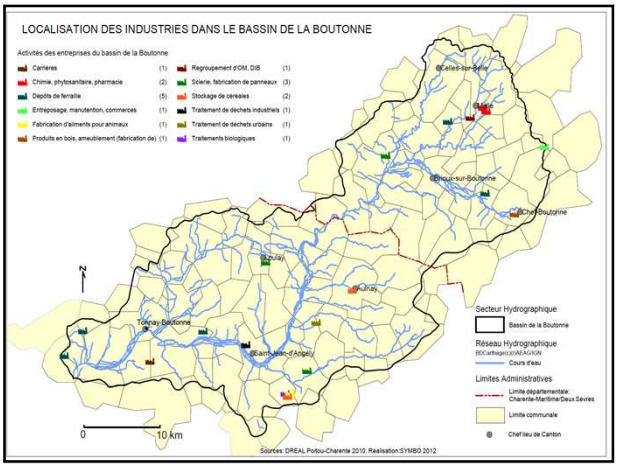

Industrie

- Prélèvements en eau pour l'industrie

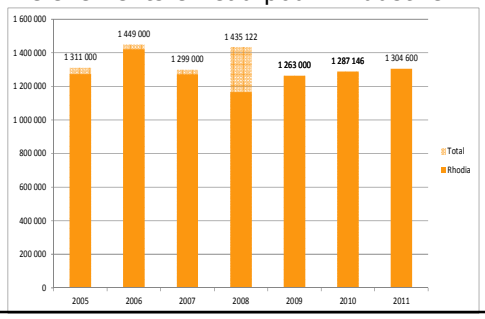

Industrie

- Pollutions industrielles

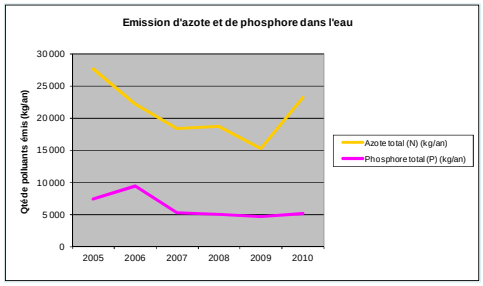

Industrie

- Pollutions industrielles

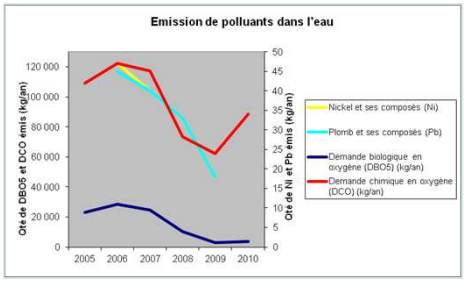

Eau potable

- Alimentation en Eau Potable
  - 6 captages en Charente-Maritime en 2010 (dont 2 en cours d'abandon)
  - 23 captages en Deux-Sèvres en 2010 : 16 Grenelle dont 12 font l'objet du programme Re-Sources Boutonne amont SMAEP 4B)

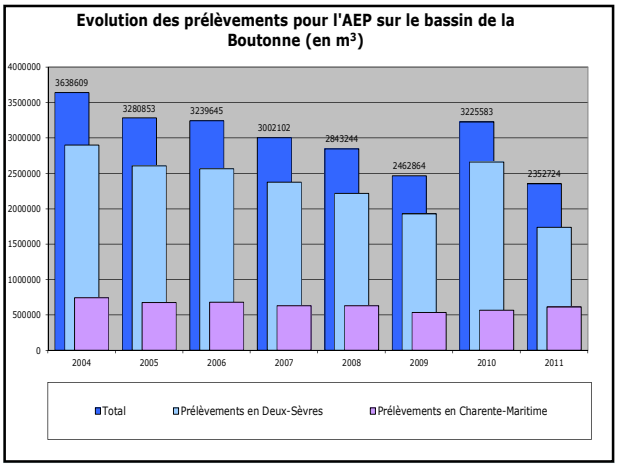

Eau potable

- Qualité des eaux brutes

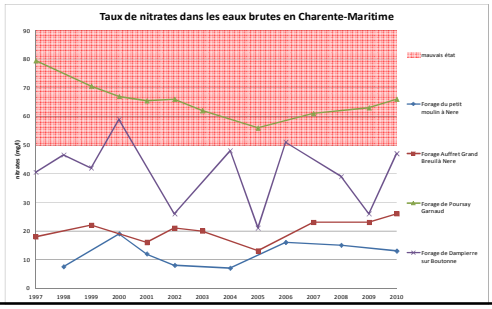

Contexte socio-économique et usages

- Qualité des eaux brutes

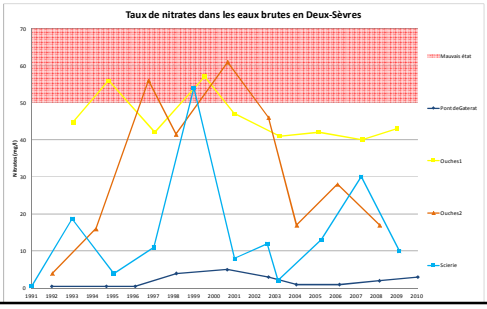

Assainissement

- Zonages
  (70,7 % des communes couvertes en 2010)

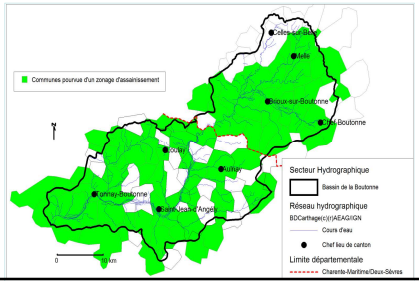

Assainissement

- Assainissement collectif (34% des communes équipées en 2010 – 27 STEP)

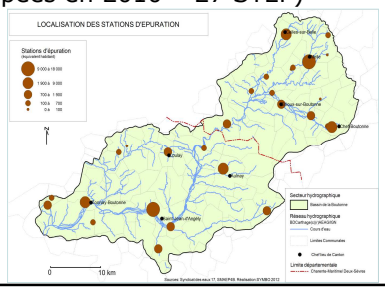

Assainissement

- Assainissement collectif – rendements épuratoires

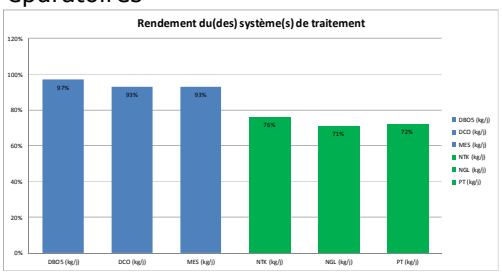

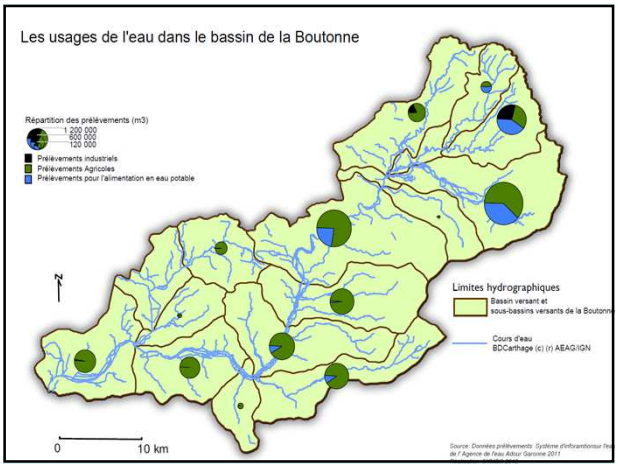

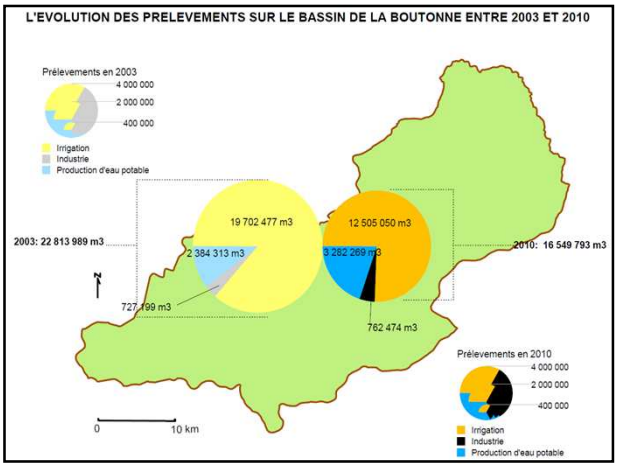

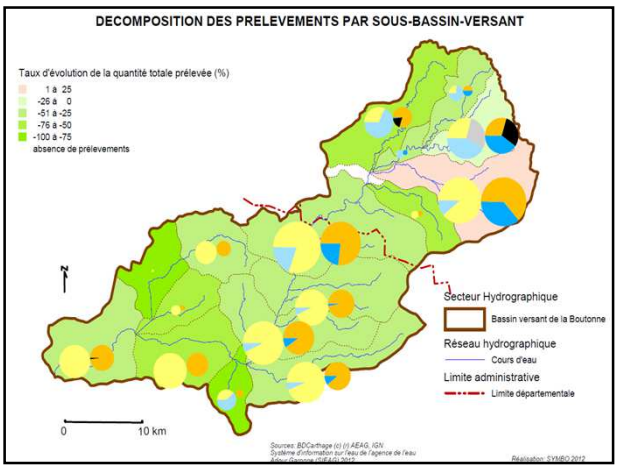

Volumes prélevables

Proposition de Volumes Prélevables faite au Préfet Coordonnateur de Bassin
Validée par la CLE en date du 10 janvier 2011

	PGE 2004	Volumes AGR autorisés 2009	Bilan PGE 2009 15/09-30/09	Estimation BRGM	VP AGR 01.04/30.09	VP AGR hiver	Vol. AEP/an	Vol. IND/an	Vol. IND 01.04/30.09
Boutonne Infra (Mm3)	-	2,87		-	2,7		1		
Boutonne ESU et nappes d'accompagnement (Mm3)	2,8	14,87	2,7	0,8	0,75 – **3,8***	3,1	2,7	1,8	0,9
TOTAL BOUTONNE (Mm3)		**17,7**			3,45 – **6,5**	**3,1 ****	**4**	2	0,9

** Fourchette haute retentue dans le protocole d'accord sur la réforme des Volumes Prélevables dans les cours d'eau et les nappes d'accompagnement - Signé par les 4 Préfets de départements et les 4 Présidents de Chambres départementales d'agriculture de la Région Poitou-Charentes le 21 juin 2011*
Volume Intermédiaire = 6Mm3 en 2017

*** D'autres projets de retenues de substitution sont à l'étude en 2010 pour 6,5 Mm3. Le volume prélevable hivernal sera révisé dès que les projets auront obtenu l'autorisation préfectorale validant les études d'impact.*

Milieux aquatiques

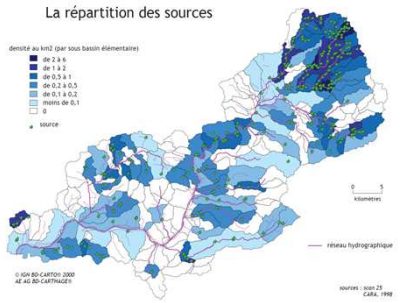

Milieux aquatiques

Faune piscicole

- Etat des peuplements (rapport environnemental du SAGE 2008)
- Indice Poisson

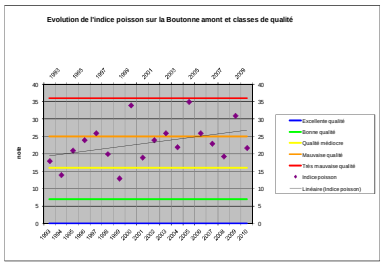

Faune piscicole

- Poissons migrateurs (Etat initial du SAGE Charente – cellule migrateurs)
  - Obstacles aux migrations
  - Migrateurs du bassin Charente
  - Suivi de la répartition et de la répartition et de la reproduction des aloses
  - Suivi de la répartition et de la répartition des lamproies marines
  - Suivi du front de colonisation de l'anguille

Moulins

- Amont de St-Jean-d'Y (XIXème siècle)
- Artificialisation et étagement du lit de la rivière (biefs, ouvrages)
- Intérêt patrimonial
- Complexité de gestion : abandon, conservation des ouvrages stratégiques pour la régulation des écoulements, etc.

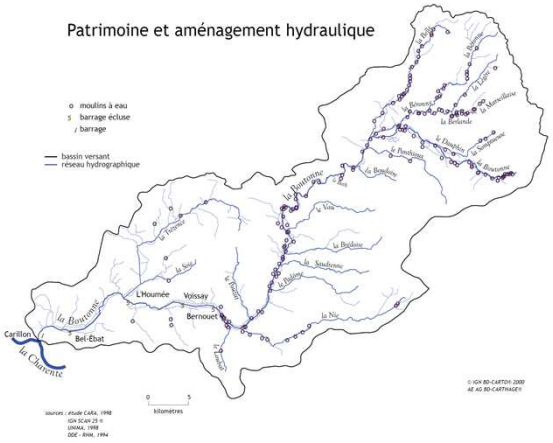

Hydromorphologie et gestion des ouvrages

- Obstacles à l'écoulement (ROE) : 414 (2010)
- Ouvrages gérés par une collectivité : 51 (2010)
- Linéaire géré et entretenu par les gestionnaires de cours d'eau en 2010 : 120 km

Hydromorphologie et gestion des ouvrages

- Boutonne amont : étude hydromorphologique achevée en 2010 (SMBB)
  - Etat des lieux & diagnostic ➔ « points noirs » et pratiques indésirables
  - Concertation ➔ Objectifs opérationnels ➔ Actions
- Boutonne moyenne : étude hydromorphologique en cours (SIBA) + inventaire des ouvrages hydraulique (2004)
- Boutonne aval (partie domaniale) : étude relative à la mise en place d'un protocole de gestion des niveaux (CG 17)

Autres usages

- Potentiel hydroélectrique
  - Evaluation dans le cadre de l'élaboration du SDAGE Adour-Garonne 2010-2015 : potentiel relativement faible sur le bassin de la Boutonne
- Canoë-Kayak (linéaire accessible en 2010)
- Pêche

Associations de pêche	Nombre d'adhérents en 2008	Nombre d'adhérents en 2009
Le vairon boutonnais	407	405
Les pêcheurs angériens	1 697	1 638
Le gardon boutonnais	390	369
La gaule St Hippolyte - Lussant	794	848
Brioux sur Boutonne	320	365
Chef Boutonne	291	279
Chizé	281	275
Melle	667	622
Secondigné sur Belle	128	128
TOTAL Boutonne 17	3 288	3 260
TOTAL Boutonne 79	1 687	1 669
TOTAL Boutonne	***4 975***	***4 929***
Fédération départementale de Charente-Maritime	*24 614*	*22 979*
Fédération départementale des Deux-Sèvres	*21 790*	*15 459*

Economie

- Agriculture très présente
  - 10 % de la population active du bassin
  - Renouvellement : 1 installation pour 3 cessation d'activité
- Populiculture en fond de vallée :
  - Revenu secondaire pour les agriculteurs
  - Important pour l'approvisionnement des petites industries locales
- Quelques salmonicultures (envergure familiale)

Economie

- Activité industrielle
  - Limitée
  - Entreprise la plus importante : RHODIA
- Tourisme
  - Saisonnier, limité
  - Familial (activités récréatives)

➔ Bassin de l'emploi préoccupant

Classements réglementaires et classements du SDAGE Adour-Garonne

Zonages du SDAGE Adour-Garonne 2010-2015

- Zone de vigilance vis-à-vis des pollutions diffuses d'origine agricoles (nitrates et phytosanitaires)
- Réservoirs biologiques au sens de la LEMA
- Axes à grands migrateurs amphialins
- Zone à objectif plus stricts (ZOS) souterraines

Classements réglementaires

- Zone de répartition des eaux (ZRE)
- Zone vulnérable à la pollution par les nitrates d'origine agricole
- Zone sensible sujette à l'eutrophisation
- Aires d'alimentation de captages prioritaires souterraines

Classements réglementaires

- Catégories piscicoles (1ère et 2ème catégories)
- Proposition de classement des cours d'eau (continuité écologiques)
- Sites classés en zones Natura 2000 (ZSC et ZPS)

Les acteurs

Les acteurs

- L'Etat et ses établissements publics :
  - DREAL Poitou-Charentes
  - DDTM 17 et DDT 79
  - Agence de l'eau Adour-Garonne
  - ONEMA
  - ARS

Les acteurs

- Les conseils généraux et le conseil régional
  - Département 17
  - Département 79
  - Région Poitou-Charentes
- L'EPTB Charentes
- Les Pays

Les acteurs

- Les syndicats
  - Le SYMBO
  - Les syndicats de rivières :
    - SMBB
    - SIBA
    - SI Boutonne aval
    - SI Trézence et Soie
  - Les syndicats d'eau potable:
    - SE 17
    - SMAEP 4B

Les acteurs

- Les associations
  - Les AS de marais
  - Les Associations d'irrigants
  - Les autres associations d'usagers sur le bassin versant :
    - Canoë-Kayak
    - APNE
    - Consommateurs

Les zones humides

Le pilotage de la démarche

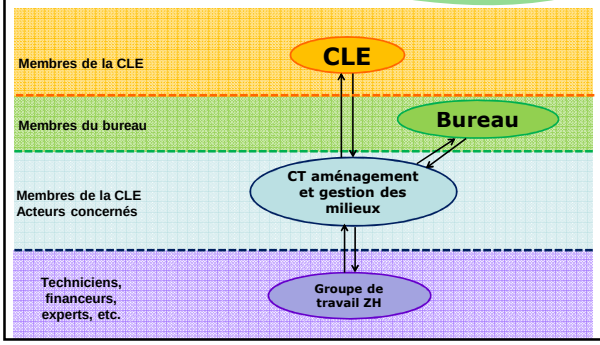

Le pilotage de la démarche

- 28 juin 2012 : proposition d'une démarche en commission thématique
- 2 août 2012 : réunion du groupe de travail
- 4 septembre 2012 : réunion du groupe de travail
- 20 septembre 2012 : restitution des travaux à la commission thématique
- 11 octobre 2012 : proposition d'une démarche à valider par la CLE

La démarche générale

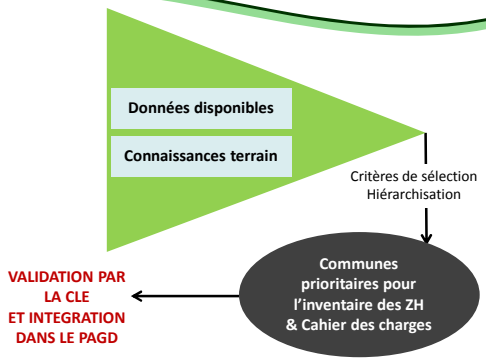

La démarche générale

- Intégration aux documents du SAGE révisé :
  - Liste des communes prioritaires
  - Cahier des charges pour la réalisation des inventaires
  - Plan de financement pour les communes prioritaires
- Phase de mise en œuvre du SAGE :
  - Réalisation et suivi des inventaires

Inventaires à l'échelle communale

- Echelle locale pertinente pour l'inventaire des zones humides
- Implication nécessaire des élus et de l'ensemble des acteurs locaux

Priorisation des communes

- Cibler l'appui technique et l'animation dans un premier temps
- Volonté locale = critère indispensable

➔ Environ 30 communes (10 amont / 10 moyenne / 10 aval)

- Effet « vitrine » pouvant inciter d'autres communes par la suite

Les critères de priorité

- Volonté locale
- Présence d'une association syndicale de propriétaires de marais sur le territoire communal
- Autres critères :
  - Zone humides probables
  - Sources
  - Assecs
  - Eau potable
  - ZSC / milieu « vallées alluviales »

Sélection des communes

- Au regard des différents critères
- Pour chaque critères les seuils ont été établis
  - Pour faire ressortir les communes représentatives (ex. communes du lit majeur pour les zones humides probables)
  - Tout en ne faisant pas ressortir un nombre trop important de communes (priorité)

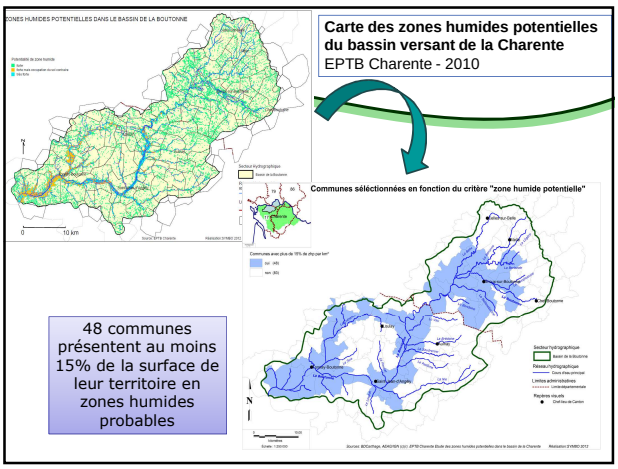

Carte des zones humides potentielles du bassin versant de la Charente
EPTB Charente - 2010

48 communes présentent au moins 15% de la surface de leur territoire en zones humides probables

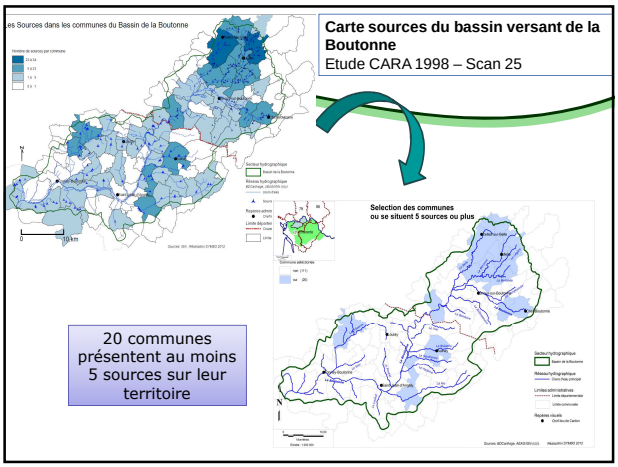
Carte sources du bassin versant de la Boutonne
Etude CARA 1998 – Scan 25
Selection des communes ou se situent 5 sources ou plus
20 communes présentent au moins 5 sources sur leur territoire

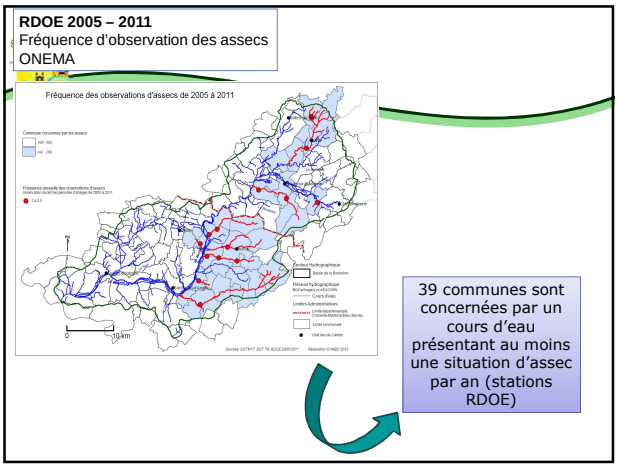
RDOE 2005 – 2011
Fréquence d'observation des assecs ONEMA
Fréquence des observations d'assecs de 2005 à 2011
39 communes sont concernées par un cours d'eau présentant au moins une situation d'assec par an (stations RDOE)

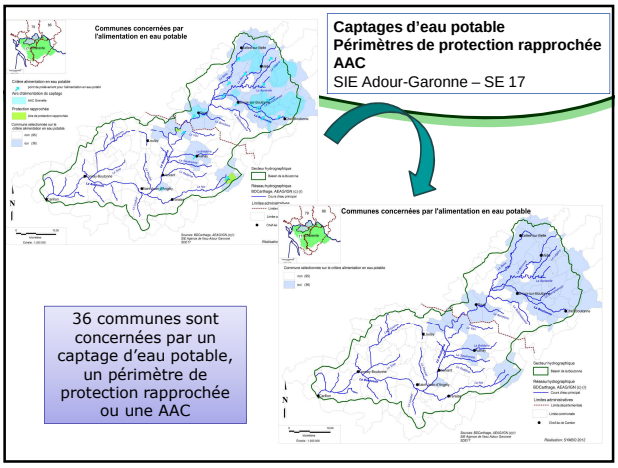
Communes concernées par l'alimentation en eau potable
Captages d'eau potable
Périmètres de protection rapprochée
AAC
SIE Adour-Garonne – SE 17
36 communes sont concernées par un captage d'eau potable, un périmètre de protection rapprochée ou une AAC

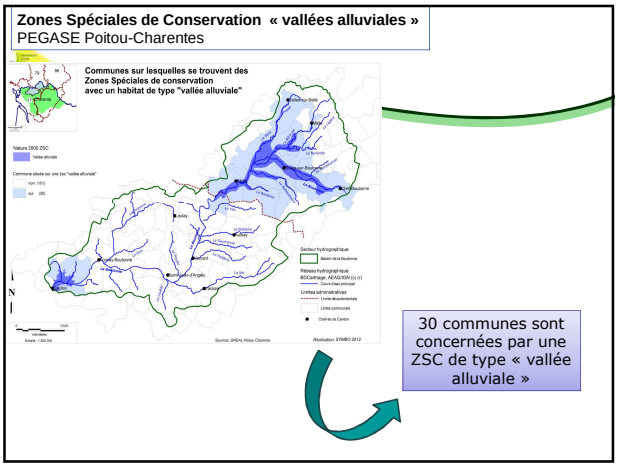
Zones Spéciales de Conservation « vallées alluviales »
PEGASE Poitou-Charentes
Communes sur lesquelles se trouvent des Zones Spéciales de conservation avec un habitat de type "vallée alluviale"
30 communes sont concernées par une ZSC de type « vallée alluviale »

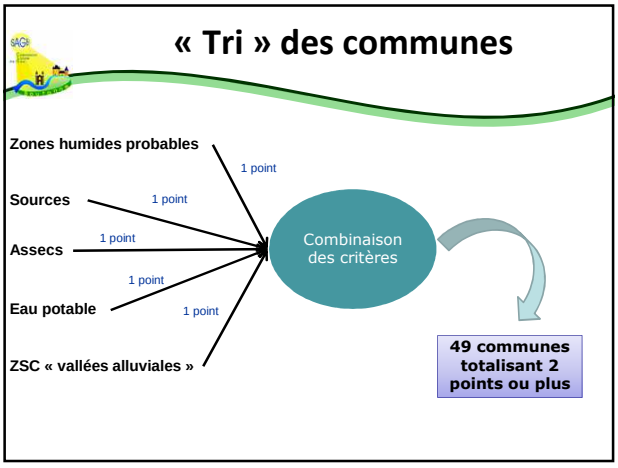
« Tri » des communes
Zones humides probables
Sources
Assecs
Eau potable
ZSC « vallées alluviales »
1 point
1 point
1 point
1 point
1 point
Combinaison des critères
49 communes totalisant 2 points ou plus

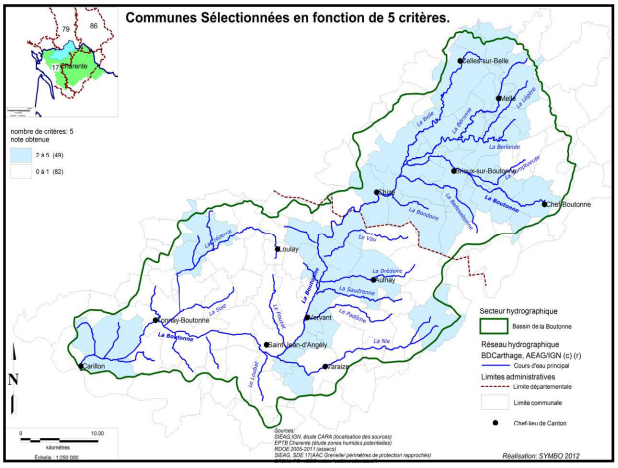
Communes Sélectionnées en fonction de 5 critères.
Secteur hydrographique
Réseau hydrographique
Limites administratives
Réalisation: SYMBO 2012

COMMUNES SELECTIONNEES EN FONCTION DES CRITERES (49)	
ASNIERES-EN-POITOU	NERE
AULNAY	NUAILLE-SUR-BOUTONNE
BEAUSSAIS	PAIZAY-LE-TORT
BERNAY-SAINT-MARTIN	PERIGNE
BLANZAY-SUR-BOUTONNE	POUFFONDS
BRIEUIL-SUR-CHIZE	POURSAY-GARNAUD
BRIOUX-SUR-BOUTONNE	PUY-DU-LAC
CELLES-SUR-BELLE	PUYROLLAND
CHAMPDOLENT	SAINT-COUTANT-LE-GRAND
CHEF-BOUTONNE	SAINT-GENARD
CHERIGNE	SAINT-GEORGES-DE-LONGUEPIERRE
CHIZE	SAINT-JULIEN-DE-L'ESCAP
COIVERT	SAINT-LEGER-DE-LA-MARTINIERE
DAMPIERRE-SUR-BOUTONNE	SAINT-MARTIAL
ENSIGNE	SAINT-MARTIN-LES-MELLE
FONTENET	SAINT-PIERRE-DE-L'ILE
FONTENILLE-SAINT-MARTIN-D'ENTR	SAINT-ROMANS-LES-MELLE
JUILLE	SECONDIGNE-SUR-BELLE
LA BATAILLE	SELIGNE
LES EGLISES-D'ARGENTEUIL	VERNOUX-SUR-BOUTONNE
LUCHE-SUR-BRIOUX	VERVANT
LUSSANT	VILLEFOLLET
LUSSERAY	VILLIERS-SUR-CHIZE
MAZIERES-SUR-BERONNE	VITRE
MELLE	

AS de propriétaires de marais

- Les communes concernées par une AS de propriétaires de marais sont ajoutées à la sélection précédente

14 communes sont concernées par une AS de marais dont 4 ressortent déjà via le classement précédent

COMMUNES SELECTIONNEES EN FONCTION DU CRITERE "ASSOCIATION DE MARAIS"(14)	
ARCHINGEAY	SAINT-COUTANT-LE-GRAND
CABARIOT	SAINT-LOUP
CHAMPDOLENT	TERNANT
CHANTEMERLE-SUR-LA-SOIE	TONNAY-BOUTONNE
LUSSANT	TORXE
LES NOUILLERS	LA VERGNE
PUY-DU-LAC	VOISSAY

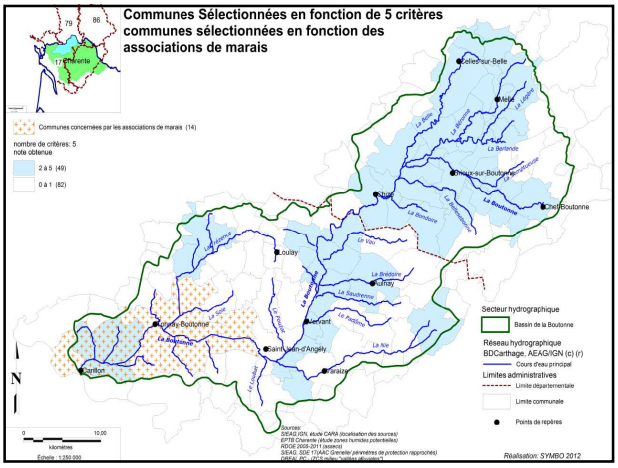

Volonté locale

- Elaboration d'un questionnaires diffusés aux 59 communes :
  - Problématiques liées à la gestion de l'eau se faisant particulièrement ressentir sur la commune (inondations, qualité/quantité, milieux…)
  - Eléments de connaissance locales / ZH (inventaires, données, connaissance terrain, …)
  - Souhaits et attentes de la commune / ZH communales
  - Intérêt / réalisation d'un inventaire ZH
  - Craintes / réalisation d'un inventaire ZH

➔ Evaluer le degré d'appropriation de la thématique et la volonté locale de s'engager dans une telle démarche

Priorités

- Priorité 1
  - Commune faisant partie des 59 listées précédemment (au moins 2 des 5 critères retenus et/ou comprenant le territoire d'une AS de marais)

  ET
  - Volonté locale explicitée
- Priorité 2
  - Autres communes faisant partie des 59 listées précédemment

Echéance

- Réalisation des inventaires :
  - Commune de priorité 1 : approbation du SAGE révisé + 2 ans

Financements

- Priorité 1
  - 80 % : Agence de l'eau AG (sous réserve)
  - 10 % : SYMBO (sous réserve)
  - 10 % : commune
- Priorité 2 :
  - 80 % : Agence de l'eau AG (sous réserve)
  - 5 % : SYMBO (sous réserve)
  - 15 % : commune
- Pour toutes les communes
  - Appui technique et animation par le SYMBO + les syndicats de rivières concernés
  - Coordination de la réalisation des inventaires par le SYMBO

Cahier des charges

- Réalisation conjointe avec l'EPTB Charente
- Identique pour l'ensemble des communes
- Eléments techniques pour la rédaction du cahier des charges et l'élaboration de la base de données :
  - Agence de l'eau Adour-Garonne
  - Expérience de Loire-Bretagne (SAGE SNMP,…) sur la thématique

Cahier des charges

- Inventaires orienté vers les zones des communes en « zones humides probables » (pré-localisation)
- Possibilité d'élargir les prospection aux zones d'intérêt au vu des connaissance locales
- Prendre en compte la spécificité des zones de marais : démarche spécifique sur les parties concernées des territoires communaux

Questions diverses

Dossiers lois sur l'eau - 2012

- 22 dossiers de déclaration pour information (7 des Deux-Sèvres / 15 de la Charente-Maritime)
- 2 dossiers de demande d'autorisation pour avis :
  - Curage du plan d'eau au lieu-dit « Les Granges » à Saint-Jean-d'Angély / Ville de Saint-Jean-d'Angély (17)
  - Dossier de DIG concernant le programme pluriannuel de restauration de l'hydromorphologie de la Boutonne et de ses affluents / SMBB (79)

➔ Réunion du bureau de la CLE le 31 mai 2012

COMPTE-RENDU 31-05-2012

Questions diverses

Merci de votre attention

Animatrice du SAGE : Clémentine GAUFILLET

SYMBO

Annexe du Conseil général
12 rue Louis Audouin-Dubreuil
17400 – SAINT-JEAN-D'ANGELY

TEL : 05.46.26.29.66

FAX : 05.46.26.29.70

MAIL : symboutonne@wanadoo.fr

SITE INTERNET DU SAGE : www.sageboutonne.fr